



Rheinland-Pfalz

Dienstleistungszentrum
Ländlicher Raum
Westerwald-Ost-Eifel

Plan nach § 41 FlurbG

Plan über die gemeinschaftlichen und
öffentlichen Anlagen für das

Vereinfachte Flurbereinigungsverfahren
Trier-Tiergartental
3. Änderung

Az.: 71032-HA6.2.

**Vereinfachtes Flurbereinungsverfahren Trier-Tiergartental 71032-HA6.2.
Bestandteile und Anlagen der 3 Änderung des Planes nach § 41 FlurbG**

1. Bestandteile, die an der Planfeststellung teilnehmen:


- 1.1. Karte zum Plan im Maßstab 1:2.000
- 1.2. Verzeichnis der Festsetzungen
- 1.3. Erläuterungsbericht

2. Anlagen, die nicht an der Planfeststellung teilnehmen:

- 2.1. Beiheft 1 – Verhandlungen, Vereinbarungen und Gutachten
- 2.2. Beiheft 2 – Nicht an der Planfeststellung teilnehmende Planungen Dritter
- 2.3. Beiheft 3 – Landespflegerisches Beiheft
- 2.4. Beiheft 4 – Wasserwirtschaftliches Beiheft
- 2.5. Beiheft 5 – Massen- und Kostenermittlungen


Aufgestellt: Trier, 17.06.2025

Gruppenleiter/in




(Simon Liefgen, Obervermessungsrat)

Sachgebietsleiter/in Planung & Vermessung




(Bernhard Theis, Vermessungsrat)

Sachgebietsleiter/in Bautechnik



(Alexandra Candels, Bauamtsrätin)

Sachgebietsleiter/in Landespflege



(Walter Oeffling, Baurat)

Genehmigt ~~Festgestellt~~ Trier, 27.11.2025

Die Bestandteile unter der Nr. 1 liegen in digitaler Form vor und tragen nach der Plangenehmigung bzw. Planfeststellung die folgenden Dateinamen: 20251127_71032__karte_A3.pdf, 20251127_71032_vdf_A3.pdf, 20251127_71032_eb_A3.pdf. Sie stimmen mit den genehmigten bzw. festgestellten Unterlagen überein.




Jan Schwarz (OVR)