

Detail-Lageplan M 1 : 250

Bereich 2 A - A +265.00 m ü. NHN

Gelände	m NN	270.70	270.64	271.62	271.59	271.30	271.50	271.51	270.49	270.65	270.09	269.84	268.79	268.65	268.55	268.31	268.13	268.01	267.63
Station	m	0.00	2.15	7.12	10.02	14.15	15.92	18.81	21.29	23.88	29.16	31.91	36.79	41.56	45.13	48.84	53.49	57.41	63.73

Bereich 2 B - B +265.00 m ü. NHN

Gelände	m NN	272.03	271.80	271.61	271.41	270.79
Station	m	0.00	5.47	11.05	18.51	28.34

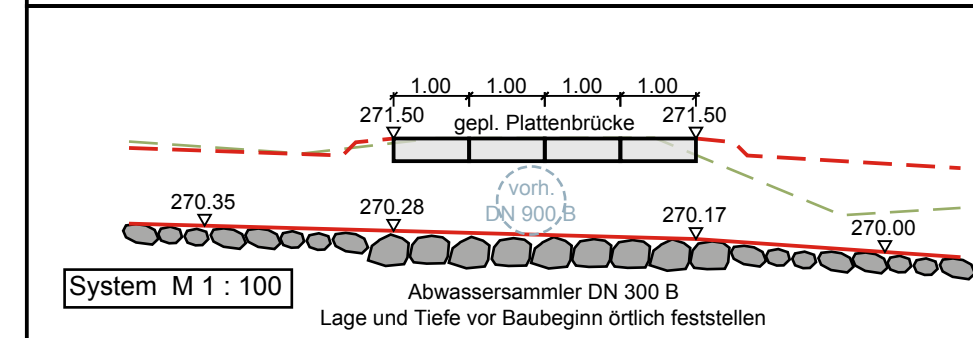
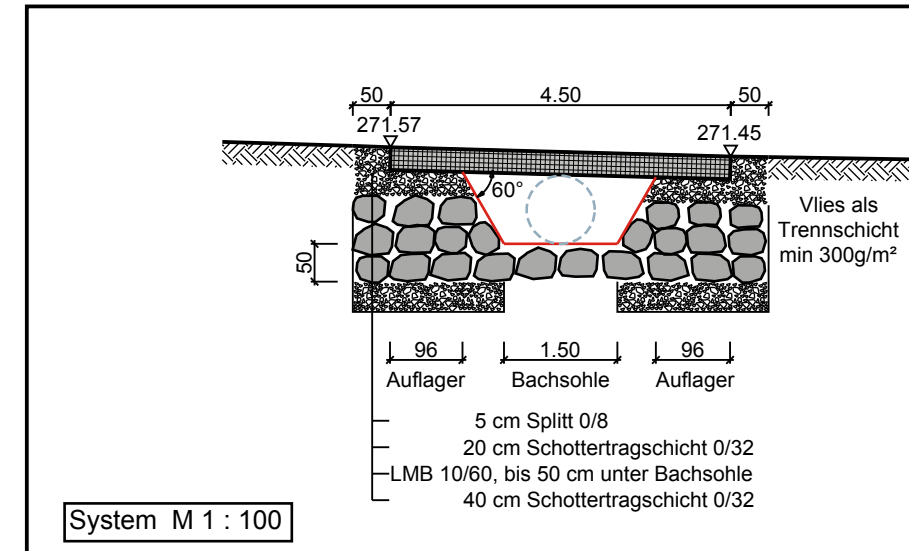
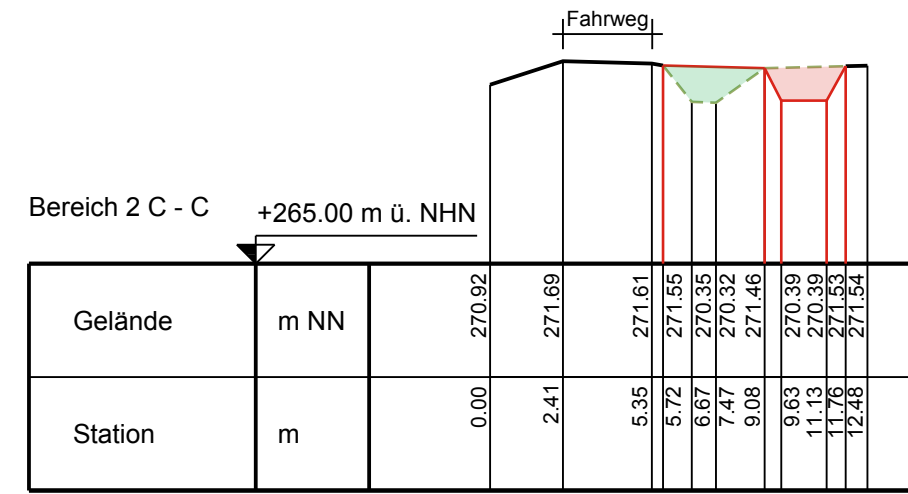
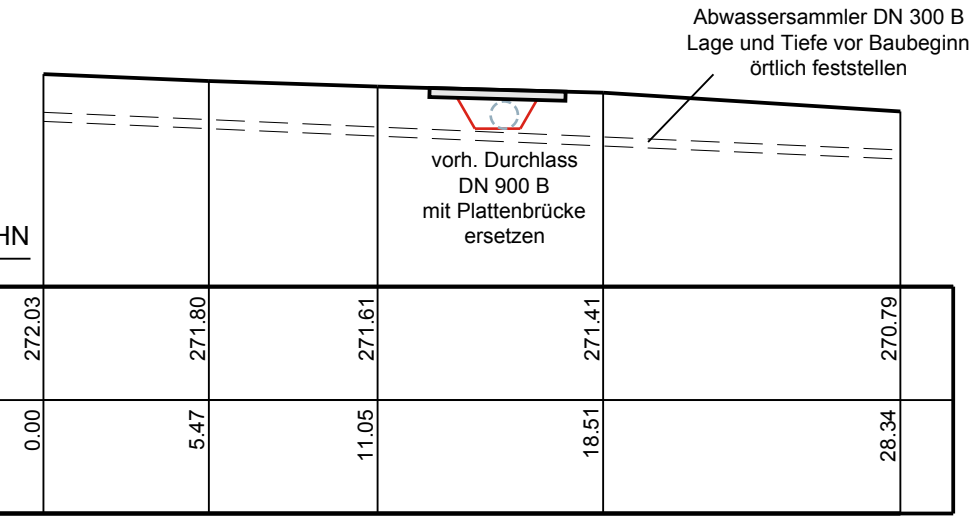
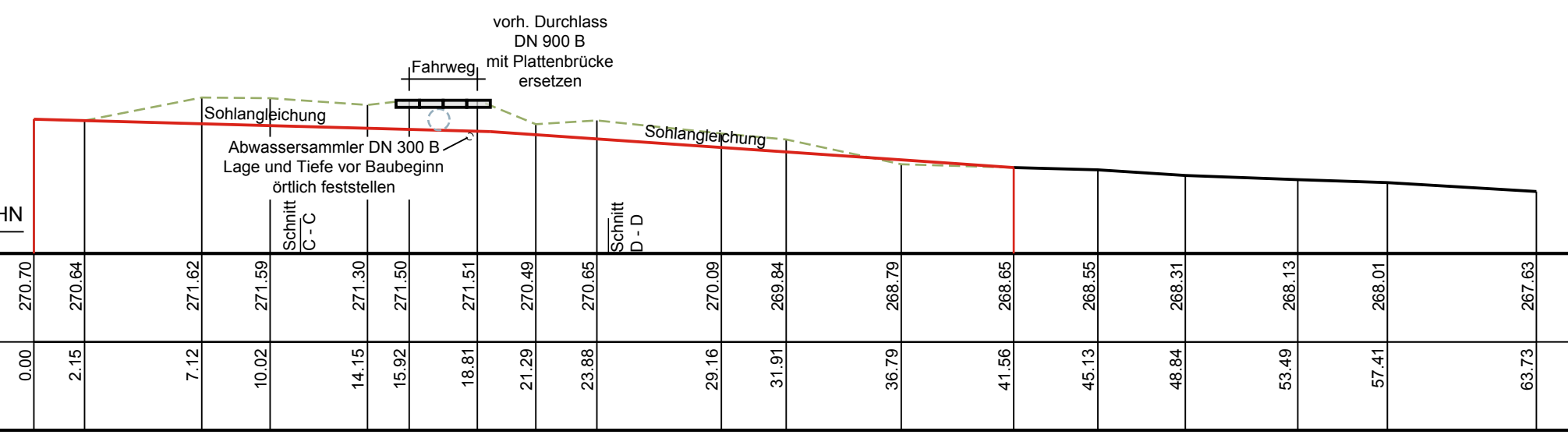
Bereich 2 C - C +265.00 m ü. NHN

Gelände	m NN	270.92	271.69	271.61	271.55	270.35	270.32	270.24	271.46	270.39	270.39	271.53	271.54
Station	m	0.00	2.41	5.35	5.72	6.67	7.47	9.08	9.63	11.13	11.76	12.48	

Bereich 2 D - D +265.00 m ü. NHN

Gelände	m NN	270.99	270.99	269.83	270.37	270.22	269.40	269.18	271.12	271.24	271.21
Station	m	0.00	0.60	1.38	2.89	3.62	4.47	5.39	7.35	7.65	10.96

Schnitte M 1 : 250



VERBANDSGEMEINDEVERWALTUNG
FLAMMERSFELD
Rheinstraße 17 - 57632 Flammersfeld - Tel: (0 26 85) 8 09-0 - Fax: (0 26 85) 8 09-100



- Wasserrechtliche Antragsunterlagen -

Antrag nach § 68 WHG in Verbindung mit § 76 LWG zur Änderung von Kreuzungsbauwerken und Anpassung der Gewässersohle

Anlage : 3
Blatt Nr. : 2

Planbereich 2
Detail - Lageplan / Schnitte

Maßstab :
1 : 100
1 : 250

Flammersfeld, den
Oberlehr, am 10. Oktober 2014
Ingenieure für Wasserwirtschaft und Umweltplanung GmbH
Bergstraße 9 57641 Oberlehr
Fon: (0 26 85) 98 93 04 Fax: 98 93 05
Mail: info@igeo-gmbh.de

